Sprinttisuunnistuskartta

Imatrankoski

Imatra

1:4000 / 2.5 m

Orienteering World Cup, Imatra, Finland
Sprint final 11.6.2014

Men

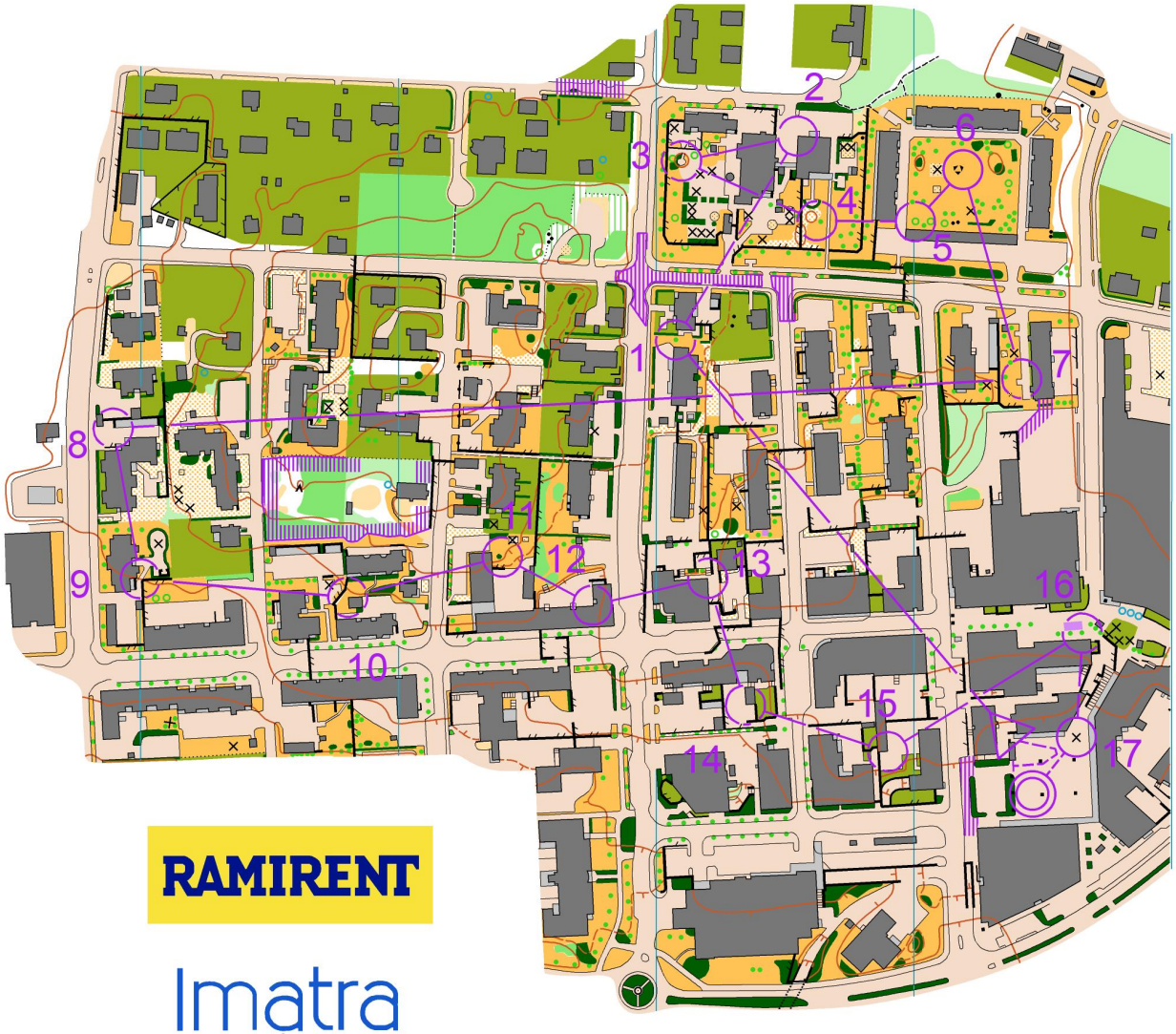

Men			3.410			45	
60							
▷							
1	31						
2	32						
3	33						
4	34						
5	35	←					
6	36						
7	37						
8	38						
9	39						
10	40						
11	41						
12	42						
13	43						
14	44						
15	45						
16	46						
17	47						
40							

SK Vuoksi ©
2014

OF ORIENTEERING WORLD CUP

Suomen Suunnistusliitto

RAMIRENT

Imatra Kylpylä · Spa

SUUNNISTUSKARTTA 140186

Pohja-aineisto:
Kaupungin kantakartta
MML:n laseraineisto

Kartoitus:
Markku Pietikäinen 2009-14
1:2000

Piirustus:
Markku Pietikäinen ocad10/10838

Tulostus:
Mapline 06/2014

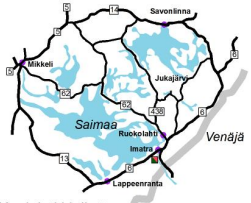

Kopiointi kielletty

Sprinttisuunnistuskartta

Imatrankoski

Imatra

1:4000 / 2.5 m

Orienteering World Cup, Imatra, Finland
Sprint final 11.6.2014

Women

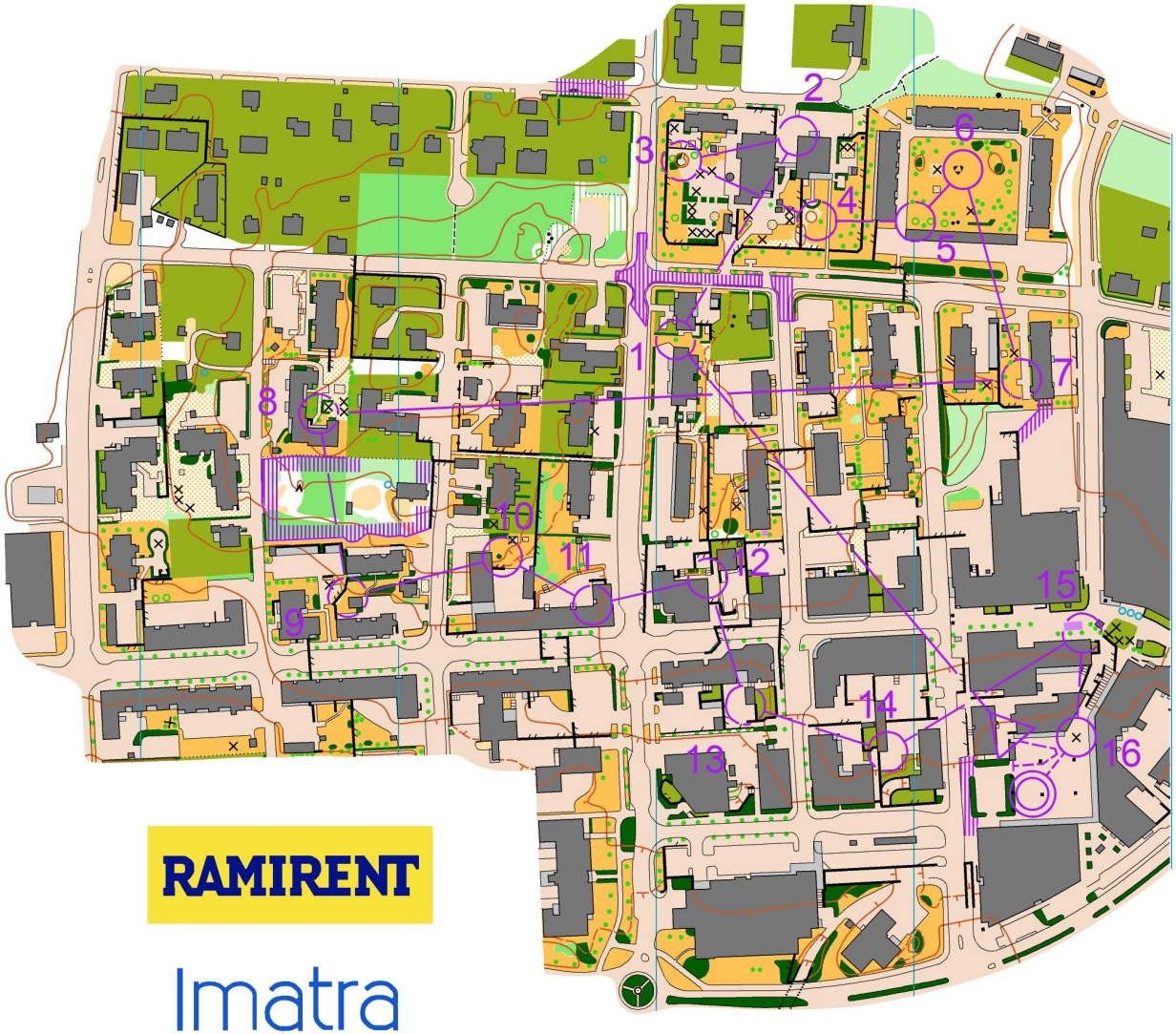

Women		3.150	45
		60	
▷			
1	31		
2	32		
3	33		
4	34		
5	35	←	
6	36		
7	37		
8	48		
9	40		
10	41		
11	42		
12	43		
13	44		
14	45		
15	46		
16	47		
		40	

SK Vuoksi ©
2014

OF ORIENTEERING WORLD CUP

Suomen Suunnistusliitto

RAMIRENT

Imatra Kylpylä · Spa

SUUNNISTUSKARTTA 140186

Pohja-aineisto:
Kaupungin kantakartta
MML:n laseraineisto

Kartoitus:
Markku Pietikäinen 2009-14
1:2000

Piirustus:
Markku Pietikäinen ocad10/10838

Tulostus:
Mapline 06/2014

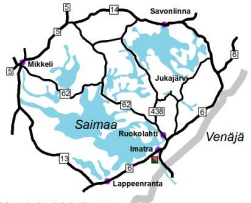

Kopiointi kielletty